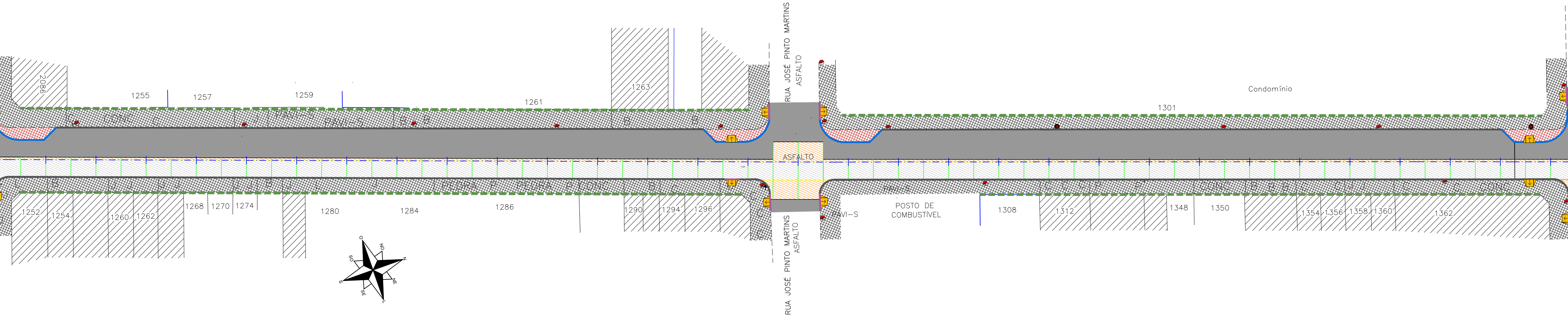


◀ RUA GOMES CARNEIRO

Av. DOM JOAQUIM FERREIRA MELLO ▶



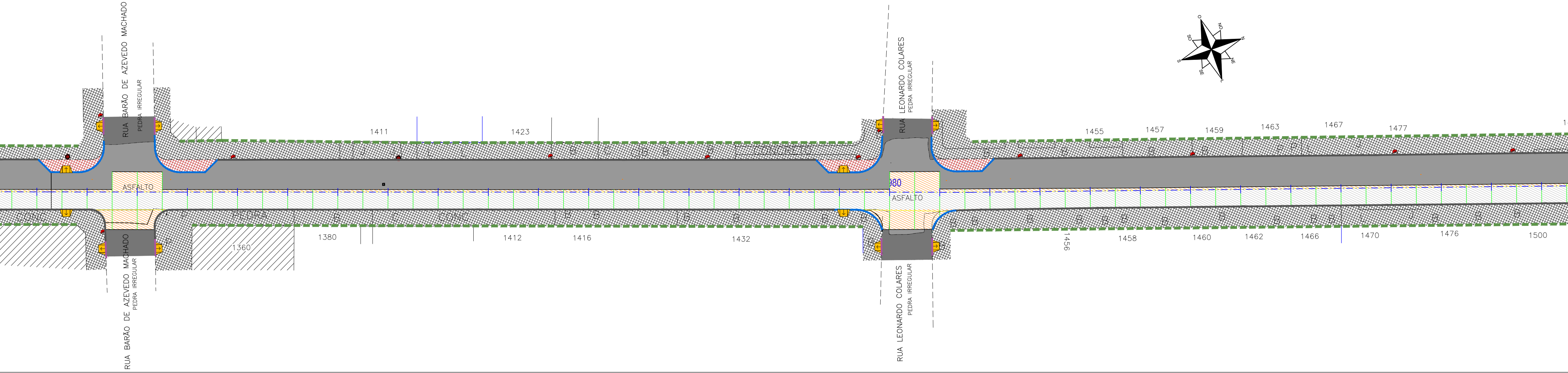
CONVENÇÕES DO PROJETO	
	LIMITE DO PASSEIO
	MEIO-FIO PROJETADO
	MEIO-FIO REALOCADO
	MEIO-FIO EXISTENTE
	EIXO PROJETADO
	REBAIXO DE MEIO-FIO

LEGENDA

- Placas de Concreto - Armadas Área= 129,00m²
- Placas de Transição Área= 3.453,00m²
- Placas de Concreto Área= 11.416,00m²
- Junta Longitudinal =5.867,00m
- Junta Transversal = 3.131,00m

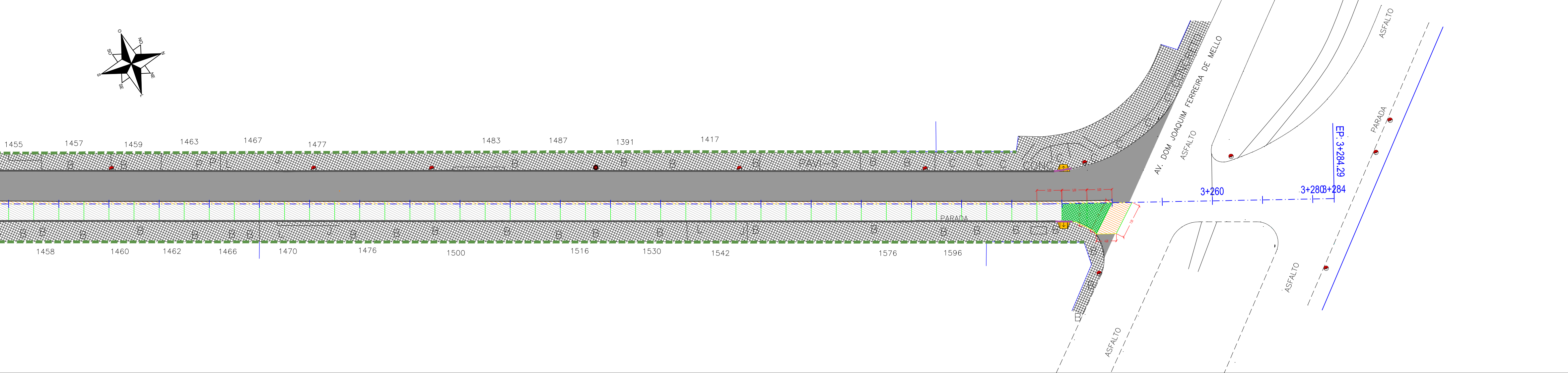
◀ RUA GOMES CARNEIRO



Av. DOM JOAQUIM FERREIRA MELLO ▶



◀ RUA GOMES CARNEIRO

Av. DOM JOAQUIM FERREIRA MELLO ▶



REVISÃO	OBSERVAÇÕES	DATA	VISTO
	<div><div>PREFEITURA MUNICIPAL DE PELOTAS</div><div>UNIDADE DE GERENCIAMENTO DE PROJETOS - UGP</div></div>		
<div>PROJETO DE MOBILIDADE URBANA</div> <div>Eduardo Leite - Prefeito Municipal Jair Seidel - Secretário Executivo da UGP</div>			
PROJETO: INCORP CONSULTORIA E ASSESSORIA LTDA.		ARQUIVO: MU00-02-PEPVR02.dwg	
RESPONSÁVEL TÉCNICO: ENGº JOSÉ CARLOS TEIXEIRA TEDESCO CREA: 005546/RS		DATA: FEV/2015	
PROJETO DE PAVIMENTAÇÃO		ESCALA: 1:500	
TRECHO: ZONA URBANA DO MUNICÍPIO DE PELOTAS/RS		REVISÃO: R01	
RUA GENERAL OSÓRIO		04/04	
PLANTA BAIXA E DETALHES - CORREDOR DE ÔNIBUS			